
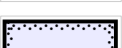











LEGENDA:

-  hranice řešeného území
-  zastavěné území
- Vymezení veřejně prospěšných staveb, veřejně prospěšných opatření, staveb a opatření k zajištění obrany a bezpečnosti státu a ploch pro asanaci, pro která lze práva k pozemkům vyvlastnit**
- Veřejně prospěšné stavby občanského vybavení**
-  **PO1** plocha sportu (Z18)
-  **PO2** plocha veřejné infrastruktury (Z25)
- Veřejná prostranství**
-  **PP1** plocha veřejného prostranství (Z17)
-  **PP2** plocha veřejného prostranství (Z21)
-  **PP3** plocha veřejného prostranství (Z22)
-  **PP4** plocha veřejného prostranství (Z23)
-  **PP5** plocha veřejného prostranství (Z24) - pěší komunikace
- Veřejně prospěšná opatření - založení prvků územního systému ekologické stability**
-  **RK 1204** založení regionálního prvku systému ekologické stability krajiny RK 1204
-  **WU1** založení lokálních prvků systému ekologické stability krajiny

ZÁZNAM O ÚČINNOSTI ÚZEMNÍHO PLÁNU PODBRDY

Vydalo:	Zastupitelstvo obce Podbrdy
Usnesení:	ze dne
Datum vydání:	
Datum nabytí účinnosti:	
Pořizovatel:	Ing. arch. Dana Vilhelmová Odbor územního plánování a regionálního rozvoje Městského úřadu Beroun razítko a podpis:

Územní plán Podbrdy

POŘIZOVATEL Městský úřad Beroun Odbor územního plánování a regionálního rozvoje Husovo náměstí 68 266 43, Beroun-Centrum	OBJEDNATEL Obec Podbrdy Podbrdy 8 267 27 Liteň
ZPRACOVATEL Ing. Jana Kalertová, Ateliér územního plánování a urbanismu Dittrichova 19 120 00, Praha 2 e-mail: jana.kalertova@email.cz	AUTORSKÝ KOLEKTIV Ing. arch. Jan Storch (ČKA 1159) Ing. Jana Kalertová Jakub Vík

ETAPA

čistopis

DATUM II/2016	MĚŘÍTKO 1 : 5 000	ČÍSLO VÝKRESU P3
-------------------------	-----------------------------	-----------------------------------

Výkres veřejně prospěšných staveb, opatření a asanací